



## 4º DESAFIO DE VERÃO – BALNEÁRIO PIÇARRAS

Estamos iniciando mais uma temporada do Ciclismo de Santa Catarina.

O Ciclismo é a modalidade administrada pela Entidade Regional de Administração do Desporto Federação Catarinense de Ciclismo (Lei No. 9.615), que administra em todo o território as disciplinas ciclismo de estrada, maraton, cross-country, downhill e bicicross, sendo filiada a Confederação Brasileira de Ciclismo - CBC que por sua vez é filiada ao Comitê Olímpico Brasileiro - COB e União Ciclística Internacional - UCI.

Filie-se ao Sistema Desportivo Brasileiro.

Veja como: <http://www.ciclismosc.com.br/site/documentos/385.pdf>

### 1. PROGRAMAÇÃO:

DIA - 11/02/2017 (sábado)

HORA - 12:00 às 15:00 h – Confirmação de Inscrição

LOCAL – [Bali Hai Summer Club](#) – Avenida Nereu Ramos, 2970

HORA – 15:30 h - LARGADA

### 2. CATEGORIAS:

#### **PRÓ - 55 KM**

##### Masculino

ELITE: 19 A 29 ANOS OU CRITÉRIO TÉCNICO (NASC. EM 1998 E ANOS ANTERIORES)

SUB-30: 23 A 29 ANOS (NASC. EM 1994 A 1988)

MASTER A: 30 A 39 ANOS (NASC. EM 1978 A 1987)

MASTER B: 40 A 49 ANOS (NASC. EM 1968 A 1977)

MASTER C: 50 A 59 ANOS (NASC. EM 1958 A 1967)

VETERANO (\*): 60 ANOS ACIMA (NASC. 1957 E ANOS ANTERIORES)

JUNIOR: 17 A 18 ANOS (NASC. EM 2000 A 1999)

(\*): *Farão o percurso Sport*



## Feminino

ELITE: 19 A 29 ANOS OU CRITÉRIO TÉCNICO (NASC. EM 1998 E ANOS ANTERIORES)  
MASTER – 30 ANOS ACIMA (NASC. 1987 E ANOS ANTERIORES)

## SPORT - 42KM

### **MASCULINO**

SUB-30: 23 A 29 ANOS (NASC. EM 1994 A 1988)  
MASTER A1: 30 A 34 ANOS (NASC. EM 1987 A 1983)  
MASTER A2: 35 A 39 ANOS (NASC. EM 1982 A 1978)  
MASTER B1: 40 A 44 ANOS (NASC. EM 1977 A 1973)  
MASTER B2: 45 A 49 ANOS (NASC. EM 1972 A 1968)  
MASTER C1: 50 A 54 ANOS (NASC. EM 1967 A 1963)  
MASTER C2: 55 A 59 ANOS (NASC. EM 1962 A 1958)

### **FEMININO**

SUB30: 19 A 29 ANOS OU CRITÉRIO TÉCNICO (NASC. EM 1998 E ANOS ANTERIORES)  
MASTER – 30 ANOS ACIMA (NASC. 1987 E ANOS ANTERIORES)

## **3. INSCRIÇÕES:**

Os atletas deverão se inscrever, confirmando sua participação até 09/02 (quinta – feira), pelo site [WWW.ciclismosc.com.br](http://WWW.ciclismosc.com.br) em inscrição on-line. Informações pelo fone 47 3422-0137.

**O valor da inscrição será de R\$ 50,00 para Federados e R\$ 70,00 para não Federados.**



#### 4. PERCURSO:



[ACESSE AO MAPA](#)



## 4.1 – CARTA DE PERCURSO:

ORIGEM / DESTINO:		4º DESAFIO DE VERÃO MTB MARATHON - BALNEÁRIO PIÇARRAS			DATA:	11/02/2017		
LARGADA:	LARGADA NEUTRALIZADA - BALI HAI - NEREU RAMOS - 2970			A1	HORA:	15:00		
CHEGADA:	BALI HAI - AVENIDA NEREU RAMOS - 2970				HORA:	17:43	17:10	16:49
KM:	54,5				MÉDIA:	20	25	30
KM PERCORRIDOS	KM FALTAM	KM PARCIAL	REFERÊNCIA	ALTITUDE	HORÁRIO ESTIMADO DE PASSAGEM			
0,0	54,5	0,0	LARGADA NEUTRALIZADA - BALI HAI - AVENIDA NEREU RAMOS - 2970	3	15:00	15:00	15:00	
2,4	52,1	2,4	AV BEIRA MAR / MOLHE NORTE	3	15:07	15:05	15:04	
3,4	51,1	1	AV BEIRA MAR / MOLHE CENTRAL	3	15:10	15:08	15:06	
4,2	50,3	0,8	A DIREITA - RUA VITOR MOLIN	3	15:12	15:10	15:08	
4,4	50,1	0,2	A ESQUERDA - AV NEREU RAMOS	3	15:13	15:10	15:08	
4,6	49,9	0,2	PONTE - A DIREITA RUA JERRY MARTIN	3	15:13	15:11	15:09	
5,8	48,7	1,2	PONTE / ROTATÓRIA - SEGUIR EM FRENTE - RUA JOÃO DE DEUS CARVALHO	4	15:17	15:13	15:11	
6,8	47,7	1,0	AUTO POSTO PIÇARRAS	5	15:20	15:16	15:13	
8	46,5	1,2	A ESQUERDA - RUA LEALDINA GONÇALVES	5	15:24	15:19	15:16	
8,4	46,1	0,4	ATENÇÃO !!! PERIGO !!! A ESQUERDA MARGINAL BR 101	3	15:25	15:20	15:16	







8,5	46,0	0,1		VIADUTO BR 101	7	15:25	15:20	15:17
8,6	45,9	0,1		ENTRADA RUA JOÃO BENTO VIEIRA/BAIRRO NOSSA SENHORA DA CONCEIÇÃO	9	15:25	15:20	15:17
9,2	45,3	9,2		ESCOLA MUNICIPAL PROFESSORA FELICIDADE PINTO FIGUEREDO	27	15:27	15:22	15:18
10,2	44,3	7,8		LARGADA OFICIAL / RUA VEREADOR ALTAIR DE SOUZA	24	15:30	15:24	15:20
12	42,5	9,6		ENTRONCAMENTO ESTRADA MANOEL QUINTINO SENTIDO BAIRRO LAGOA	17	15:36	15:28	15:24
13	41,5	8,4		BAR E RESTAURANTE LAGOA	17	15:39	15:31	15:26
14,8	39,7	10,2		CLUBE LAGOA EC	17	15:44	15:35	15:29
16,4	38,1	10,6		ENTRONCAMENTO RUA GUSTAVO JOÃO DA ROSA / SENTIDO MORRO ALTO	24	15:49	15:39	15:32
16,9	37,6	10,1		PONTO DE ÔNIBUS	17	15:50	15:40	15:33
17,6	36,9	0,7		SEGUIR EM FRENTE	17	15:52	15:42	15:35
19,3	35,2	1,7		ENTRONCAMENTO ESTRADA MORRO ALTO SENTIDO MORRETES	17	15:57	15:46	15:38
19,9	34,6	0,6		RECREATIVA TIRONE	24	15:59	15:47	15:39
21	33,5	1,1		ENTRONCAMENTO ESTRADA ABILIO MANUEL DE BORBA / BAIRRO MORRETES / MADEIRAS VAILATTI	24	16:03	15:50	15:42
24,9	29,6	3,9		VIRAR A ESQUERDA SENTIDO SÃO BRÁS	24	16:14	15:59	15:49

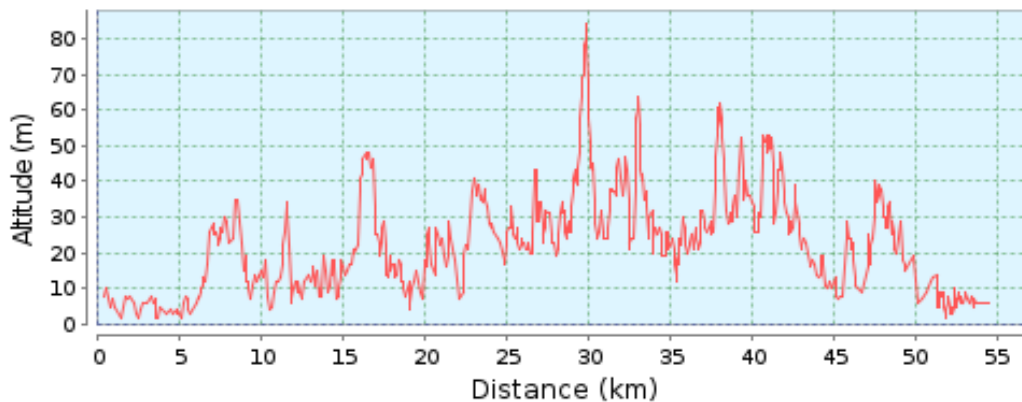


26,6	27,9	26,6		POSTO DE SAÚDE DE SÃO BRÁS VIRAR A DIREITA	24	16:19	16:03	15:53
29,1	25,4	29,1		ATENÇÃO !!! ESCOLA NÚCLEO DE SÃO BRÁS - CATEGORIAS PRÓ FEDERADOS VIRAR A ESQUERDA E CATEGORIA SPORT SEGUIR EM FRENTE	24	16:27	16:09	15:58
31,4	23,1	29		CASA VERDE NO ALTO - SEGUIR EM FRENTE	21	16:34	16:15	16:02
32,5	22,0	29,1		ATENÇÃO !!! VIRAR A DIREITA	21	16:37	16:18	16:05
34,8	19,7	30,2		VIRAR A ESQUERDA CRUZAMENTO / PONTO DE ÔNIBUS	33	16:44	16:23	16:09
36,1	18,4	30,3		ATENÇÃO !!! CASA LARANJA / VIRAR A DIREITA SENTIDO SÃO BRÁS	24	16:48	16:26	16:12
38,1	16,4	23,3		VIRAR A DIREITA SENTIDO SÃO BRÁS	17	16:54	16:31	16:16
42,4	12,1	4,3		ATENÇÃO !!! VIRAR A ESQUERDA SENTIDO MEDEIROS - REENCONTRO COM CATEGORIA SPORT	24	17:07	16:41	16:24
46,1	8,4	3,7		ATENÇÃO !!! CRUZAMENTO VIRAR A DIREITA NO ASFALTO / LOCALIDADE DE MEDEIROS	24	17:18	16:50	16:32
46,5	8,0	0,4		IGREJA NO ALTO / SEGUIR EM FRENTE	24	17:19	16:51	16:33
49,4	5,1	2,9		ATENÇÃO !!! - VIRAR A DIREITA INÍCIO DE TRILHA	24	17:28	16:58	16:38
50,6	3,9	1,2		ATENÇÃO !!! PERIGO !!! BR 101 SEGUIR ACOSTAMENTO ATÉ SUBIR A PASSARELA	24	17:31	17:01	16:41
50,8	3,7	42,3		PASSAGEM POR PASSARELA / SEGUIR EM FRENTE	28	17:32	17:01	16:41
50,8	3,7	42,2		SAÍDA PASSARELA - SEGUIR A ESQUERDA MARGINAL BR 101 / AVENIDA ILHAS DE ITACOLOMI ATÉ O FINAL	28	17:32	17:01	16:41
51,6	2,9	43,1		POSTO DE COMBUSTIVEL - SEGUIR EM FRENTE / AVENIDA ILHAS DE ITACOLOMI	25	17:34	17:03	16:43
52	2,5	43,4		ATENÇÃO !!! FINAL DA AVENIDA ILHAS DE ITACOLOMI/ MARGINAL DA BR 101 / SEGUIR A ESQUERDA PELA TRILHA NA RUA GAIVOTA ATÉ A PRAIA	7	17:36	17:04	16:44



53,8	0,7	44,6		ATENÇÃO !!! PERIGO !!! CRUZAMENTO COM AV NEREU RAMOS / SEGUIR EM FRENTE SENTIDO PRAIA	13	17:41	17:09	16:47	
53,9	0,6	0,1		VIRAR A DIREITA RUA BEIRA MAR / MARGEANDO PRAIA	13	17:41	17:09	16:47	
54,5	0,0	1,6		<b>CHEGADA - BALI HAI - AVENIDA NEREU RAMOS - 2970</b>		3	17:43	17:10	16:49

### Perfil de altitude (altimetria)



### 5. PREMIAÇÃO:

Serão premiados os cinco primeiros em cada categoria.



## 6. SOBRE BALNEÁRIO PIÇARRAS:

O nome Piçarras vem das rochas de argila que se encontra em grande quantidade no subsolo do município: trata-se do piçarro, ou piçarra, também comum no nordeste do Brasil e citado por João Cabral de Mello Neto no poema Morte e Vida Severina, em que ele diz, textualmente: "Para quem lutou a braço contra a piçarra da caatinga, fácil será amansar esta aqui, tão feminina..."

A geografia determina a vocação econômica da cidade, pois as dificuldades para se trabalhar a terra são compensadas pelas alternativas que o mar oferece. Com sete quilômetros de praia, Piçarras tem no mar a base de suas atividades. É dele que o município tira inspiração e é ele que, com suas águas limpas, atrai durante o verão cerca de 50 mil turistas que multiplicam a população fixa de 10 mil habitantes e fazem girar a engrenagem da economia local.

Na alta temporada, entre dezembro e fevereiro, o centro e a área norte concentram a maior parte dos visitantes. Vários hotéis e Pousadas oferecem perto de 700 leitos. A infra-estrutura turística inclui ainda bares, casas noturnas e restaurantes que oferecem os famosos rodízios de frutos-do-mar.

Piçarras tem localização geográfica privilegiada: fica a 12 quilômetros do aeroporto de Navegantes e está ligada à BR-101 por vias pavimentadas, o que garante acesso fácil a outros pólos de diversão e consumo como o Beto Carrero World (Penha), Blumenau e Brusque.

Situada no litoral norte de Santa Catarina, a 110 quilômetros da Capital do Estado (Florianópolis), Piçarras limita-se ao norte com Barra Velha, ao sul com Penha, a oeste com Luiz Alves e Navegantes e a leste com o oceano Atlântico e faz parte da AMFRI, Associação dos Municípios da Foz do Rio Itajaí. Segundo dados do IBGE, a área municipal é de 154 quilômetros quadrados, com uma topografia que se eleva suavemente de leste para oeste, até atingir altitudes de cinco e sete metros, formando uma planície entre o mar, o rio Piçarras e a BR-101.

Piçarras tem uma característica geográfica rara: é um município litorâneo com grande parte de seu território acima do nível do mar. Está a 26° 45' 30" de latitude e 48° 40' 40" de longitude. O clima predominante é quente e úmido. A temperatura chega a atingir 40°C no verão, descendo a menos de 10°C no inverno, com ventos mais frequentes do quadrante norte.

Em Piçarras, a mudança das estações acontece de forma evidente. No verão, a brisa do mar e rápidas chuvas ao final do dia atenuam o calor tão intenso quanto as cores dos flamboyants floridos. As folhas secas das amendoeiras à beira-mar e o céu límpido marcam





os dias de outono. O frio chega para valer em junho e traz com ele longas noites estreladas. O movimento de pássaros das mais variadas espécies anuncia a primavera, numa explosão de vida que pinta a paisagem, outra vez, de flores e verde.

A Mata Atlântica sobrevive em algumas áreas com perobas-vermelhas, canelas pretas, palmiteiros, laranjeiras do mato, entre outras árvores de grande porte. Balneário-vedete dos anos 70, Piçarras hoje é chamada praia de elite. O carinhoso título de "Namorada do Atlântico" também ajuda a provar que não é por acaso.

A Praia de Piçarras é uma grande baía que aguarda a todos para um delicioso e refrescante banho, em suas águas calmas e cristalinas.

## **7. REALIZAÇÃO:**

FEDERAÇÃO CATARINENSE DE CICLISMO

## **8. APOIADORES DO EVENTO:**

PREFEITURA DE BALNEÁRIO PIÇARRAS  
SECRETARIA DE TURISMO  
SECRETARIA DE ESPORTE  
POLÍCIA MILITAR DE SANTA CATARINA

Joinville, janeiro de 2017.